

ÚZEMÍ
POVRCH ÚZEMÍ
PARCELNÍ ČÍSLO
ROZSAH PLATNOSTI SOND

Podélný profil
vodovodu A

MĚŘÍTKO 1:500 / 1:100

KÓTA UPRAVENÉHO TERÉNU

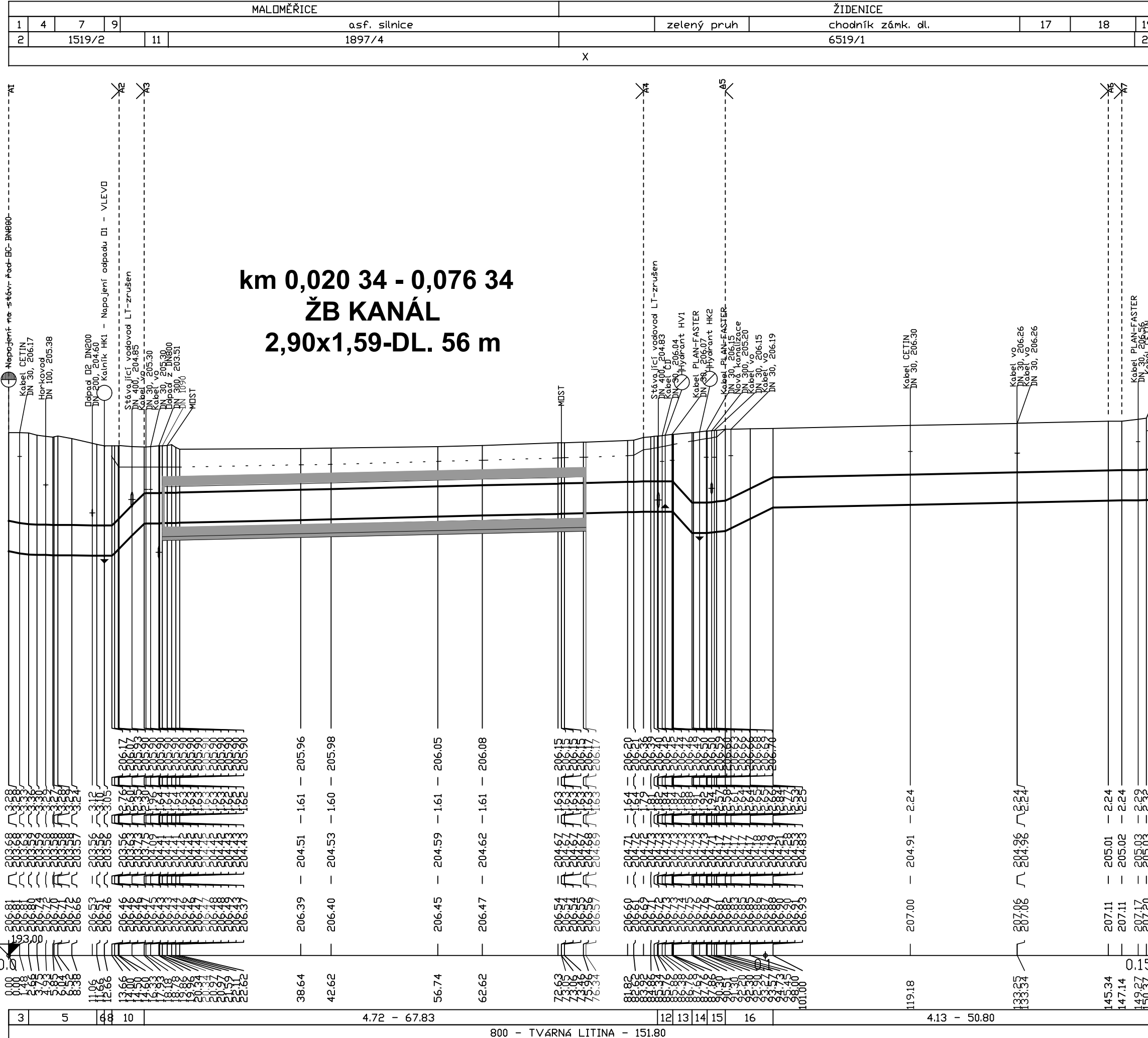
HLOUBKA VÝKOPU

KÓTA DNA POTRUBÍ

KÓTA TERÉNU

STANIČENÍ [Km],[m]

SKLON [promile] - DÉLKA [m]
DN [mm] - MATERIÁL - DÉLKA [m]



ÚZEMÍ
POVRCH ÚZEMÍ
PARCELNÍ ČÍSLO
ROZSAH PLATNOSTI SOND

Podélný profil
odpadu O1

MĚŘÍTKO 1:100 / 1:100

KÓTA UPRAVENÉHO TERÉNU

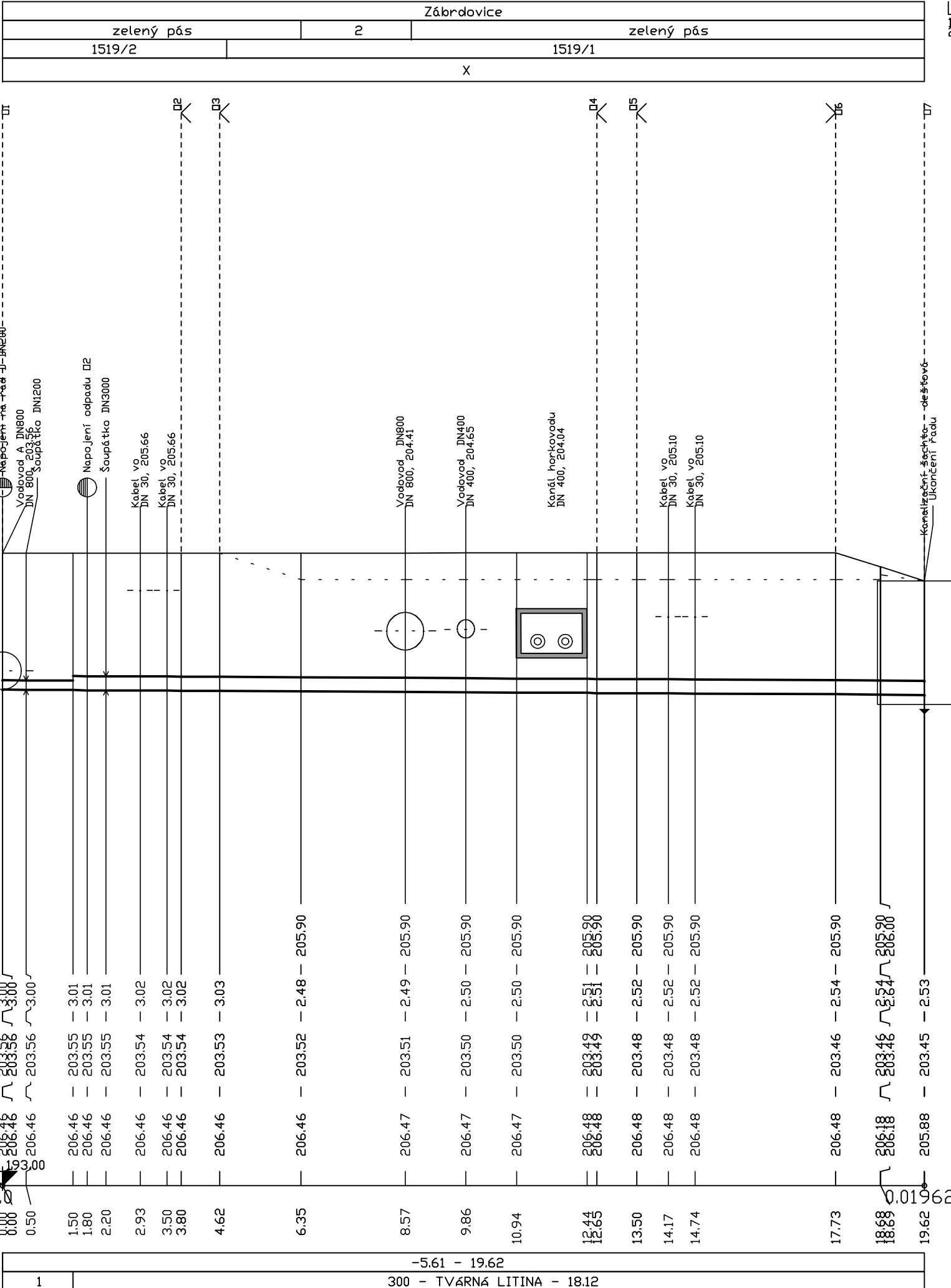
HLOUBKA VÝKOPU

KÓTA DNA POTRUBÍ

KÓTA TERÉNU

STANIČENÍ [Km],[m]

SKLON [promile] - DÉLKA [m]
DN [mm] - MATERIÁL - DÉLKA [m]



ÚZEMÍ
POVRCH ÚZEMÍ
PARCELNÍ ČÍSLO
ROZSAH PLATNOSTI SOND

Podélný profil
odpadu O2

MĚŘÍTKO 1:100 / 1:100

KÓTA UPRAVENÉHO TERÉNU

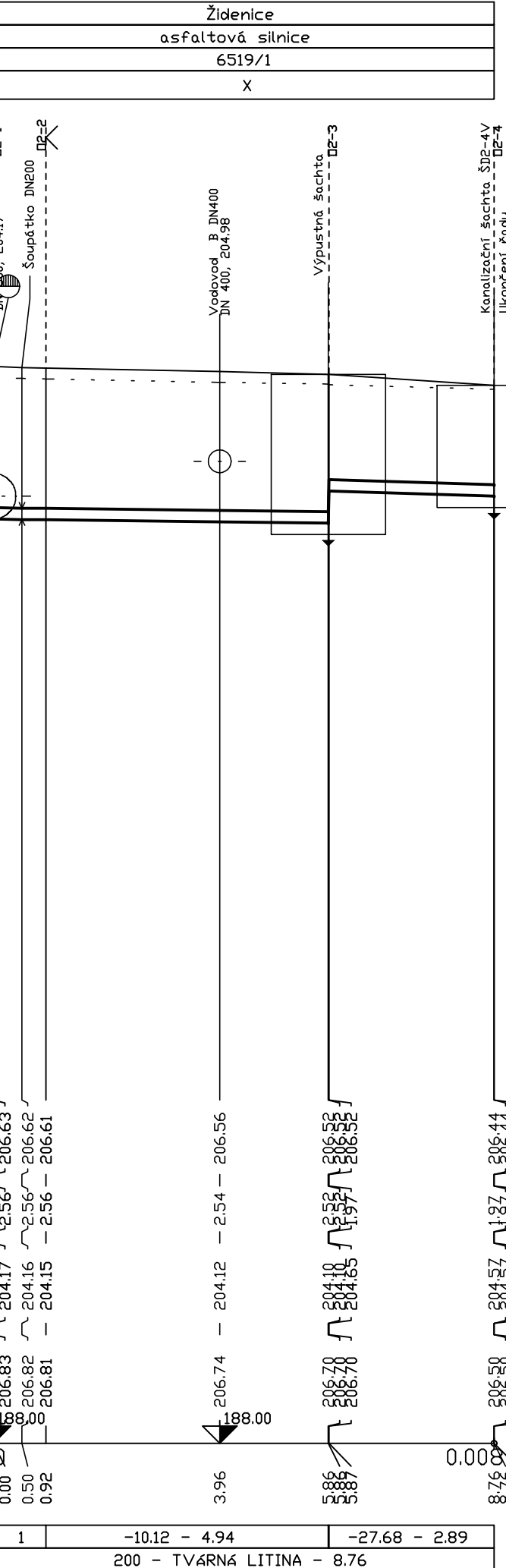
HLOUBKA VÝKOPU

KÓTA DNA POTRUBÍ

KÓTA TERÉNU

STANIČENÍ [Km],[m]

SKLON [promile] - DÉLKA [m]
DN [mm] - MATERIÁL - DÉLKA [m]



SO 343 - ÚPRAVA VODOVODU ul. MARKÉTY KUNCOVÉ - DN 800

D.1 **PDPS**
SOUŘADNICOVÝ SYSTÉM S-JTSK; VÝŠKOVÝ SYSTÉM BPV

OBJEDVATEL
NOVÁ ZBROJOVKA, s.r.o.
Vladislavova 1390/17, 110 00 Praha 1

NOVÁ ZBROJOVKA

HLAVNÍ PROJEKTANT
PK OSSENDORF s.r.o.
Tomešova 1, 602 00 BRNO

OSSENDORF
BRNO

HLAVNÍ INŽ. PROJEKTU
ING. NOHEL

VEDOUČÍ PROJEKTANT
ING. NOHEL

ČÍSLO ZAKÁZKY

2020 204.9

VEDOUČÍ PROJEKTANT ING. NOHEL	ZODP. PROJEKTANT ING. KLIMŠA	VYPRACOVAL ING. KAŠTAN	KONTROLOVAL ING. CHALOUPKA	AQUATIS
KRAJ: JIHOHMORAVSKÝ KATASTRÁLNÍ ÚZEMÍ: MALOMĚŘICE ŽIDENICE ZÁBRDOVICE				DATUM 12.2023
DOPRAVNÍ NAPOJENÍ ULICE MARKÉTY KUNCOVÉ D.1 - STAVEBNÍ ČÁST D.1.3 - VODOHOSPODÁŘSKÉ OBJEKTY				FORMÁT 3x A4
				STUPEŇ PD PDPS
				ČÍSLO ZAKÁZKY 121013A
PODÉLNÝ PROFIL				MĚŘÍTKO 1:500/1:100
ČÁST PD				ČÍSLO PÁRE 03